So finden Sie uns:

Mit Bus & Bahn

S-Bahn Linie S4: halbstündlich ab Hauptbahnhof Stuttgart über Ludwigsburg nach Marbach und zurück.

Bus Linie 460: halbstündlich von Marbach über Steinheim, Kleinbottwar, Großbottwar und Oberstenfeld nach Beilstein und zurück.

Rad- und Wanderbus WeinKulTourer Linie 464: von Marbach über Erdmannhausen, Steinheim, Großbottwar nach Besigheim und zurück.

Bus Linien 641 und 642: stündlich von Heilbronn über Untergruppenbach, Abstatt und Ilsfeld nach Beilstein und zurück.

Fahrpläne unter www.marbach-bottwartal.de

Mit dem Fahrrad

Von Stuttgart über Ludwigsburg bis Marbach auf dem Neckartal-Radweg, bei Marbach Wechsel auf den Württemberger Weinradweg durch das Bottwartal. Ab Heilbronn auf dem Württemberger Weinradweg in Richtung Bottwartal.

Es gibt noch viele weitere Strecken in der Region zu entdecken. In allen Betrieben liegen unsere Broschüren mit Vorschlägen für Wanderungen und Radtouren bereit. Diese sind auch online über unser Tourenportal abrufbar:

www.marbach-bottwartal.de/wanderungen.html
www.marbach-bottwartal.de/radfahren.html

15 Literaturtafeln inspirieren am Wegrand mit Zitaten, Briefauszügen und mancher Anekdote. (Länge: 35 km). Faltplan, Broschüre + GPS-Daten: www.marbach-bottwartal.de

Wir danken den Ortsgruppen des Schwäbischen Albvereins in der Region für die gute Zusammenarbeit.

Verschenken Sie einen Tag voller Sinnesfreuden mit **Geschenkgutscheinen** zu „Wein, Wandern und Genuss."

Buchen Sie als Gruppe „Wein, Wandern und Genuss" ganzjährig individuell: Vereinbaren Sie Ihre Einkehr direkt mit den Betrieben oder mit der Tourismusgemeinschaft Marbach-Bottwartal!

Tourismusgemeinschaft Marbach Bottwartal

Marktstraße 23, 71672 Marbach a. N.
Tel: 07144/ 102-250 o.-375, Fax -311
info @ marbach-bottwartal.de
www.marbach-bottwartal.de
www.facebook.com/marbach.bottwartal

Stand: 03/2022 | www.asenauers.de

Wein, Wandern und Genuss

in der Wein-Lese-Landschaft Marbach-Bottwartal nördlich von Stuttgart

So, 22. Mai 2022
11-18 Uhr

Wählen Sie aus zwischen zwei ausgesuchten schönen Rundwanderwegen und genießen Sie die von Burgen überragte, zuweilen paradiesisch anmutende Landschaft mit ihren Weinbergen, Obstbaumwiesen und Feldern.

Lassen Sie sich von Wengertern und Gastronomen mit hervorragenden Weinen und regionalen kulinarischen Spezialitäten verwöhnen, und lauschen Sie unterhaltsamen Geschichten und Gedichten rund um den Wein und das Leben.

Tourismusgemeinschaft Marbach Bottwartal

Region Stuttgart

Beilstein - Schmidhausen

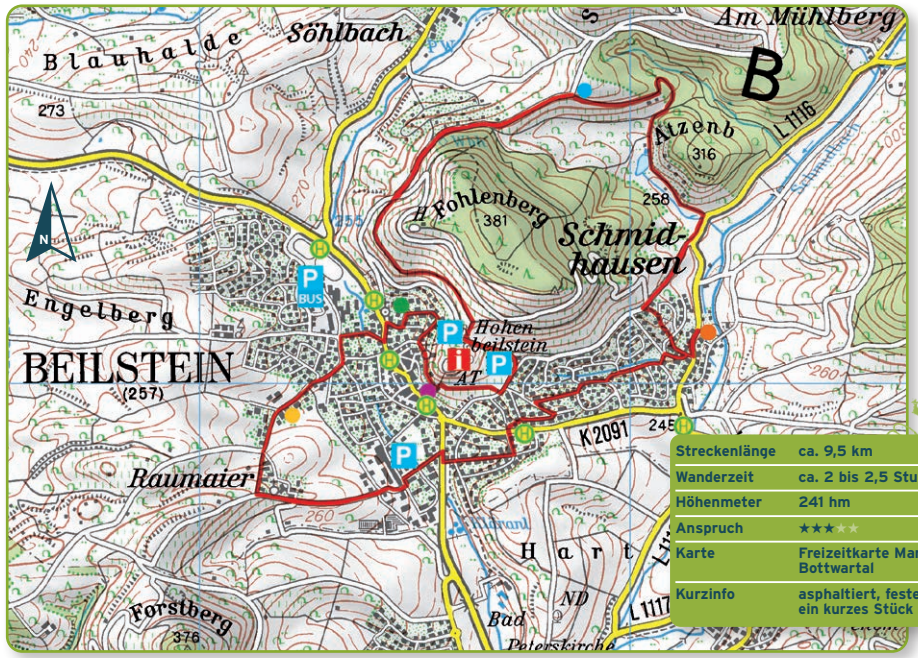

Wegbeschreibung

Sie können jederzeit und an jedem Ort die Tour beginnen.

Die Wegbeschreibung beginnt am Parkplatz Burg Hohenbeilstein. Von dort aus geht es in die Weinberge den Höhbergweg hinauf, nach 100 m nach links in den Steingrubenweg und dann immer geradeaus. Der Weg verläuft auf halber Höhe durch die Weinberge. An den Weggabelungen den linken Weg geradeaus weitergehend, befindet man sich auf dem St.-Annaseeweg. Man kommt an Wochenendhäusern vorbei (Markierung „Blaues Kreuz) und erreicht dem Schild „Zum Annasee“ folgend immer geradeaus weiter den Stand des **Weinguts Schütz**. Der Weg verläuft leicht rechts weiter, nach dem Waldeintritt abwärts und an einer Wegkreuzung halb links weiter abwärts. Man kommt an Wochenendhäusern und an einem kleinen See vorbei.


Blick auf Burg Hohenbeilstein

Dem Weg weiter folgend, gelangt man zur Landesstraße 1116 und geht nach rechts, bis man nach 250 m nach rechts in eine schmale Straße (Weinsteige) einbiegen kann. Diese führt leicht ansteigend in ein Wohngebiet. Nach dem Schild Landgraben und der Tafel zum Altwürttemberger Landgraben biegt man links in den Fußweg ab, an der Wendeplatte rechts (Markierung

Lesezeit mit Frau Baltzer

rotes Kreuz), geht rechts am Friedhof vorbei und weiter den Friedhofweg entlang bis zur Löwensteiner Straße. Linker hand ist das **Weingut Gemmrich**. Auf der Löwensteiner Straße geht man zurück, nach rechts in die Höhbergstraße und bald nach links in die Burgunderstraße. Es geht durch das Wohngebiet am Spielplatz rechts in die Hebelstraße, rechts in die Hermann-Hesse-Str., rechts in die Justinus-Kerner-Straße, links in die Uhlandstraße und rechts in die Goethestraße. Dann folgt man beim Haus Goethestr. 12 der Treppe abwärts und überquert die Schmidhausener Straße, biegt ein in die Breslauer Straße und wandert dann die Berliner Straße leicht abwärts. Am Ende der Straße geht es kurz nach rechts, man überquert an der Fußgängerampel die Oberstenfelder Straße und weiter geht es im Forstbergweg. Er mündet in den Heerweg, dem man kurz nach links folgt. Danach wird gleich rechts nach „Im Köchersgrund“ eingebogen. Vorbei an Firmengebäuden und nach der Wegkreuzung geht es über freies

Wegstrecke in Beilstein

Feld weiter. Man kommt zum Gelände der ehemaligen Spätregenmission, danach rechts abwärts wird der Winzerhausener Weg erreicht (Albvereinsmarkierung „Rotes Kreuz“ und „Rote Traube“). Gleich nach der Kreuzung Winzerhausener Weg – Burgacker Weg befindet sich rechts das **Weingut Kircher**. Weiter geht es der Albvereinsmarkierung nach zu einer Straßenkreuzung, man biegt links in die Dammstraße, kurz danach in die Schulstraße und dann in die Auensteiner Straße ein. Rechts liegt die Bushaltestelle Langhans. Man überquert die Straße an der Fußgängerampel, geht auf dem Gehweg nach links und biegt vor der Kirche, bei der historischen Weinpresse und dem Hinweisschild **Weingut Sankt Annagarten** in die Schillerstraße ein. Nach wenigen Gehminuten ist links das Weingut erreicht. Weiter die St. Annagärten hinauf, gelangt man zum Amselweg. Der Weg mündet in eine Straße, der man nach links Richtung Schlossgut Hohenbeilstein berg an folgt. Nach einer Rechtskurve und einer Spitzkehre nach links gelangt man fast bis zur Magdalenenkirche, bevor es scharf nach rechts auf das Privatgelände des **Schlossguts Hohenbeilstein** geht. Vorbei am historischen Gebäude verläuft der Weg erst durch ein Tor, anschließend durch die Weinberge des Weinguts. Man stößt auf zwei schmale Wege und nimmt den Weg rechts durch den Torbogen hindurch und geht nach links ein Stück die Straße hoch. Nach wenigen Metern kommt man an der Abzweigung Landgraben vorbei und ein kleines Stück weiter ist der Ausgangspunkt der Wanderung erreicht.

GPS-Daten: www.marbach-bottwartal.de

Die Strecke ist ausgeschildert.

PARKPLATZ Burg Hohenbeilstein

PARKPLÄTZE in Beilstein:
Stadthalle (Albert-Einstein-Straße)
Burg Hohenbeilstein
Aldi (Forstbergweg)
Schulzentrum (a. d. L1100 bei den Sportplätzen)

BUSHALTESTELLEN
Linie 460 Marbach-Beilstein und Linien 641 und 642 Heilbronn-Beilstein

In Beilstein: Breslauer Straße, Apotheke, Langhans, Schulzentrum

In Schmidhausen: Abzweigung Schmidhausen (300 m zum Weingut Gemmrich)

Genuss-Stationen und Lese-Zeiten

Gönnen Sie sich während Ihrer Rast Genuss für Geist und Gaumen! Lauschen Sie bei hervorragenden Weinen und kulinarischen Spezialitäten der Wengerter und Gastronomen unseren „Leserinnen“ und „Lesern“. Mit persönlich ausgesuchten Texten von bekannten wie unbekannten Autoren bringen sie Sie zum Schmunzeln und Nachdenken.

Weingut Schütz

Wengerthäusle an der Strecke am St.-Annaseeweg in 71717 Beilstein, Tel. 07144/ 24997, www.wein-gut-schuetz.de

Edle Spitzenweine, verschiedene Wein Gut Schütz Köstlichkeiten vom Grill, Weinseminar am Weinstock und Panoramastand inmitten der Weinkulturlandschaft.

13 Uhr, 14 Uhr, 15 Uhr und 16 Uhr:
„Ein guter Wein ist geeignet, den Verstand zu wecken!“ Geschichten über den Wein mit Eckhard Fischer.

Weingut und Edelbrennerei Gemmrich

Löwensteiner Str. 34 in 71717 Beilstein-Schmidhausen, Tel. 07062/3514, www.gemmrich.de

Wein, Sekt/Secco & Edelbrände, hausgemachte Leckereien, Kaffee & Kuchen – perfekt für eine Verschnaufpause in gemütlicher Atmosphäre (schattige und überdachte Sitzgelegenheiten sind vorhanden).

13 Uhr, 14 Uhr, 15 Uhr und 16 Uhr: **Sommerblüten im Weinberg: Es blüht, nicht nur zwischen den Reben. Auch an den Rändern und auf den Streuobstwiesen. Ein Kurzvortrag über Blütenformen und Blütenfarben, ihre jeweiligen Bestäuber und den Beitrag für die Artenvielfalt. Kräuterpädagogin Claudia Nafzger vermittelt ihr Wissen, zeigt anschaulich an Beispielen die Vielfalt in Form der passenden Kräuter und stellt Fachbücher vor.**

Weingut Kircher

Winzerhausener Weg 19 in 71717 Beilstein, Tel. 07062/23670, www.kircher-weingut.de

Weinprobe, Erdbeerbowle, Kaffee und Kuchen, schwäbische leckere kleine Köstlichkeiten, Winzersteak vom Grill.

13 Uhr, 14 Uhr, 15 Uhr und 16 Uhr: **„Oechsle und Schwäbisch, Wandern und Wein, des ghörd zamma, des muaß sein! Humorvolle Geschichten und Gedichte von Hanns-Otto Oechsle.**

Sankt Annagarten – Biologisches Weingut

St. Annagärten 1 in 71717 Beilstein, Tel. 07062/ 3166, www.sankt-annagarten.de

Verkostung der Weinkollektion 2021, Kunst und Gestaltung in der Annagalerie, Keller- und Betriebsführungen „Es gibt keine Geheimnisse, nur Details“, Kulinarisches von „Rode Ihr Catering“ bei jedem Wetter im Hof oder Besenwirtschäftle. Ein Platz an der Sonne im Annagarten mit Anna-Lounge. Kultgetränk „Kalte Ente“ mit eigenen Zitronen und der alkoholfreie Genuss MAXITORI, DEIN >> ZISCHSCHSCH..MMMH-GEFÜHL.

13 Uhr, 14 Uhr, 15 Uhr und 16 Uhr: **Die Schauspielerin Dorothea Baltzer präsentiert: Vergnügliche Geschichten, Gedichte und Anekdoten rund um den Rebensaft.**

Bio-Weingut Schlossgut Hohenbeilstein Joscha Dippon

Schlossstr. 40 in 71717 Beilstein, Tel. 07062/ 93711-0, www.schlossgut-hohenbeilstein.de

Zehntelweinprobe, Flammkuchen aus dem eigenen Backhäusle und Bauernhofeis vom Gschwendhof.

13 Uhr, 14 Uhr, 15 Uhr und 16 Uhr:
Genießen Sie Wein & Poesie: der Baden-Württembergische Vizemeister im Poetry Slam Marius Loy präsentiert ein buntes Bouquet seiner besten Bühnentexte.

Die Lesungen dauern jeweils ca. 15 Minuten.

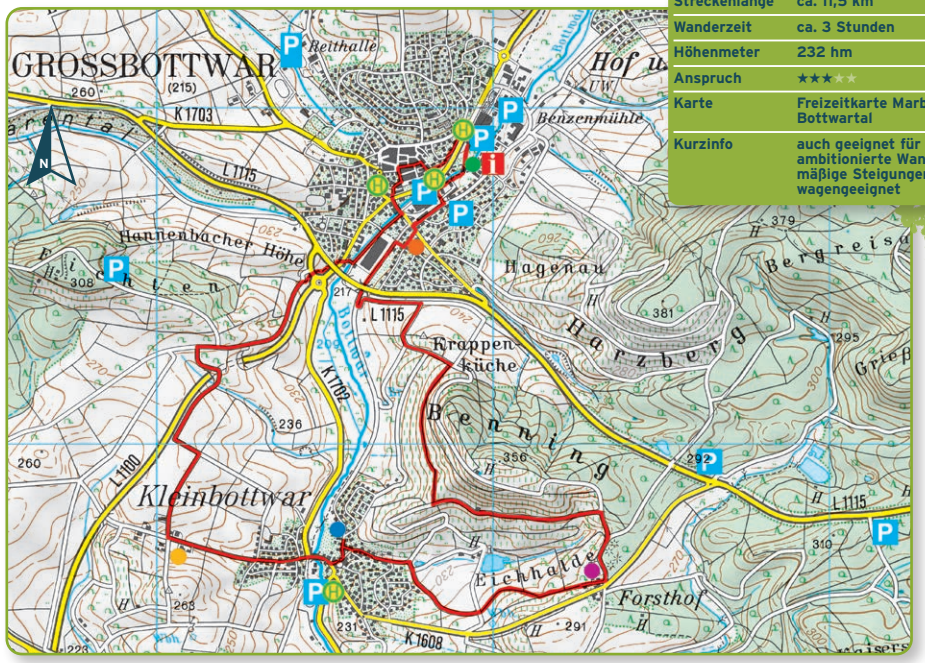

Streckenlänge	ca. 11,5 km
Wanderzeit	ca. 3 Stunden
Höhenmeter	232 hm
Anspruch	★★★☆☆
Karte	Freizeitkarte Marbach-Bottwartal
Kurzinfo	auch geeignet für sportlich ambitionierte Wanderer, mäßige Steigungen, kinderwagengeeignet

Wegbeschreibung

Sie können jederzeit und an jedem Ort die Tour beginnen.

Diese Wegbeschreibung beginnt in Großbottwar bei der Kellerei der Bottwartaler Winzer, Oberstenfelder Str. 80. Neben dem Kellereigebäude befindet sich auf dem Parkplatz der Stand der **Bottwartaler Winzer.** Am äußeren Rand des Parkplatzes bei der Bushaltestelle geht es den Fußweg leicht links abwärts, an Kleingärten vorbei, über die Holzbrücke und dann nach rechts auf den Radweg. Diesem folgt man an der Labag vorbei, kurz die Bahnhofstraße entlang und nach rechts in die Kreuzstraße. Rechterhand befindet sich ein Lebensmittelladen. Man überquert die Kleinaspacher Straße und kommt kurz nach links gehend zum **Weingut Bruker.**

Der Weg durch die Weinberge am Benning

Dann wandert man die Wagrainstraße entlang, bei Hausnummer 10 rechts in den Fußweg und danach nach links auf den Radweg. Der Weg verläuft geradeaus weiter durch die Unterführung durch und danach nach links (hier verlässt man den Radweg). Nach einer Rechtskurve geht es ein kurzes Stück parallel zur Straße weiter bis man nach rechts in den Weg einbiegt, der Richtung Weinberge führt. Nach einer leichten Linkskurve nimmt man bei einer Weggabelung den linken Weg aufwärts, an einem Weinberghäuschen vorbei, und biegt gleich den nächsten Weg nach rechts ab. Man kommt an einigen auf der linken Seite stehenden Holzhäuschen vorbei. Der Weg

Großbottwar - Kleinbottwar - Lerchenhof

verläuft immer geradeaus zwischen Weinbergen hindurch. An der Weggabelung wählt man den linken Weg und an der nächsten Weggabelung auch wieder den Weg nach links. Jetzt geht es wieder geradeaus an einem Weinberghaus mit kleinem Balkon vorbei bis zum Wald. Man biegt nach rechts ab und wandert erst abwärts, dann

Weinberghäusle

wieder aufwärts am Waldrand entlang bis zum ● **Weingut Forsthof**. Zwischen Weingut und Hotel hindurch, an der Villa Forsthof vorbei, gelangt man auf einen Feldweg, der leicht abwärts Richtung Kleinbottwar führt. Nach einem Rechtsbogen sind links Weinberge und rechts Obstbäume entlang des Weges. Am Ende der Weinberge folgt man weiter dem Weg geradeaus, mit direktem Blick auf die Häuser von Kleinbottwar, und gelangt abwärts wandernd in den Ort. Nach einem Rechtsbogen kommt man zum Ende des Wegs, wandert nach links in die Friedhofstraße, bis man auf die Weinbergstraße stößt. Rechterhand befindet sich das ● **Weingut Schäfer**. Vom Weingut aus geht es die Weinbergstraße entlang Richtung Ortsmitte, nach rechts in die Kirchstraße, vorbei an Pfarrhaus und Kirche nach rechts in die Steinheimer Straße. Bei der Ampel werden die Straße und dann die Bottwar überquert. Man kommt am Parkplatz der Bottwartalhalle und der Bushaltestelle vorbei. Weiter geht es geradeaus die Lerchenhofstraße entlang nach den letzten Häusern über freies Feld zu den Aussiedlerhöfen. Nach dem ● **Weingut Waldbüsser** führt der Weg nach rechts leicht ansteigend auf der Höhe zu einer schönen Aussicht. Bei der Wegkreuzung (mit Bank) wandern wir links bis zur Landesstraße L1100 und vor der Straße rechts weiter. Leicht ansteigend führt der Weg über die L1100 und einige Meter nach dem Linksbogen wird nach rechts abwärts gewandert und wiederum rechts in die alte Höpfigheimer Straße eingebogen. Am Kreisverkehr wird die Straße (Richtung Großbottwar) überquert und die L1115 unterquert. Die Tour führt am Biergarten nach rechts, dann über die Brücke und links parallel zur Bottwar über die Schleifwiesenstraße zur Bahnhofstraße. Dort kann man einen kurzen Abstecher nach rechts machen und nochmals das ● **Weingut Bruker** besuchen. Nach links führt der Weg die Kleinaspacher Straße entlang, über die Bottwarbrücke zum Rosenplatz. Bei der Ampelanlage geht es über die Straße und geradeaus Richtung Altstadt. Man stößt auf die Hauptstraße und geht diese bis zum Marktplatz mit dem prächtigen Rathaus weiter. Von dort führt der Weg rechts über die Lange Gasse (an der Kreissparkasse vorbei), nach rechts in die Pfarrstraße und dann nach links zur Burgermühle (Stadtbücherei). Durch den Torbogen und auf dem Fußweg nach links weiter gelangt man parallel zur L1100 zum Ausgangspunkt Bottwartal-Kellerei zurück.

Märchenzeit mit Steffi

GPS-Daten: www.marbach-bottwartal.de

Die Strecke ist ausgeschildert.

Kellerei der Bottwartaler Winzer, Oberstenfelder Str. 80, Großbottwar

PARKPLÄTZE in Großbottwar:
Kellerei der Bottwartaler Winzer (Obersten-felder Str. 80). Lidl, Benzenmühlstraße.
An der Stadtmauer (Kleinbottwarer Straße, wenige Meter zum Marktplatz und ca. 400 m zur Kellerei). Edeka (Kreuzstraße).

PARKPLÄTZE in Kleinbottwar:
Sporthalle (Bottwarstraße)

Genuss-Stationen und Lese-Zeiten

Gönnen Sie sich während Ihrer Rast Genuss für Geist und Gaumen! Lauschen Sie bei hervorragenden Weinen und kulinarischen Spezialitäten der Wengerter und Gastronomen unseren „Leserinnen“ und „Lesern“. Mit persönlich ausgesuchten Texten von bekannten wie unbekannten Autoren bringen sie Sie zum Schmunzeln und Nachdenken.

● Bottwartaler Winzer

Oberstenfelder Str. 80 in 71723 Großbottwar, Tel. 07148/96000, www.bottwartalerwinzer.de

Weinverkostung, verschiedene Spargelgerichte und gegrillte Wurst.

13 Uhr, 14 Uhr, 15 Uhr und 16 Uhr: **„Texte schwäbischer Dichter - temperamentvoll, witzig und in ur-schwäbisch vorgetragen von Gretel Hettig.**

● Bio-Weingut Bruker

Kleinaspacher Str. 18 in 71723 Großbottwar, Tel. 07148/921050, www.weingut-bruker.de

Weinverkostung, Fingerfood zum Wein.

13 Uhr, 14 Uhr, 15 Uhr und 16 Uhr:
Judith Quast liest, rezitiert und singt vom Leben, dem Wein und darüber, weshalb die zwei so gut zusammenpassen.

● Bioweingut Forsthof

Forsthof 4 in 71711 Steinheim-Forsthof, Tel. 07148/6134, www.weingut-forsthof.com

Weingenuss in gemütlicher Hofatmosphäre, Gutsschänke geöffnet mit Außenbewirtung, Leckere Speisen und große Weinauswahl, Weinautomat mit gekühlten Getränken.

13 Uhr, 14 Uhr, 15 Uhr und 16 Uhr:
Stefanie Keller erzählt sinnliche und erheiternde Märchen zu Wein, Weib und Mann.

● Bio-Weingut Schäfer

Weinbergstr. 21 in 71711 Steinheim-Kleinbottwar Tel. 07148/8937, www.schaeferwein.com

Weinverkostung. Es bewirtet Sie die Aerobic-Gruppe des GSV Kleinbottwar. Rote vom Grill, bunter Salatteller, Brotaufstrich, Käse und Gebäck.

13 Uhr, 14 Uhr, 15 Uhr und 16 Uhr: **Man muss immer trunken sein - schwarz-romantische Lösungsansätze vom Grund des Glases, gefunden von Jonathan Springer.**

● Weingut Waldbüsser

Lerchenhof 1 in 71711 Steinheim-Kleinbottwar, Tel. 07148/8353, www.weingut-waldbuesser.de

Weinverkostung, Bewirtung im mediterranen Ambiente, reichhaltiges Angebot an feinen Weinen und leckeren Speisen, Kaffee und Kuchen.

13 Uhr, 14 Uhr, 15 Uhr und 16 Uhr:
„Souvenirwein“, „Tausche Flasche gegen Haus“ und ein „Hauch von Feuerstein“: Fabian Friedl gibt Anekdoten und Absurditäten rund um den Rebensaft zum Besten.

Die Lesungen dauern jeweils ca. 15 Minuten.

BUSHALTESTELLEN
Linie 460 Marbach-Beilstein
Linie 464 (Rad- und Wanderbus WeinKulTourer) Marbach-Besigheim

In Großbottwar: Bachstraße, Rosenplatz (nur 460), Kelter (nur 460)
In Kleinbottwar: Steinheimer Straße